EDIFICI STRATEGICI	ES
AREE DI EMERGENZA	AE
INFRASTRUTTURA ACCESSIBILITA'/CONNESSIONE	AC
AGGREGATO STRUTTURALE	AS
UNITA' STRUTTURALE	US
LIMITE AMBITO URBANO	
LIMITE COMUNALE	

Piano Comunale di Protezione Civile 2018

Piano Comunale di
Protezione civile

Comune di Pisticci
(Provincia di Matera)

Il Sindaco:

Avv. Viviana Verri

Il Progettista:

Ufficio Tecnico Comunale

Attività di supporto:

Bovedam Engineering s.r.l.
Arch. Francesco Bove
Ing. Feliciano Cefalo

ATTI AMMINISTRATIVI

Delibera di C.C. n° _______ del_________

Prog: 60

Serie: "P.c.P.C" Piano comunale Protezione Civile

60
TAV. 21

P.c.P.C.

INDICAZIONI PER LA PROGETTAZIONE DELLA
CARTA DELLA CONDIZIONE LIMITE
DI EMERGENZA - CLE

Scala: Rapp.Vari
Data: Maggio 2018
Revisione: Rev.01_22.05.2018

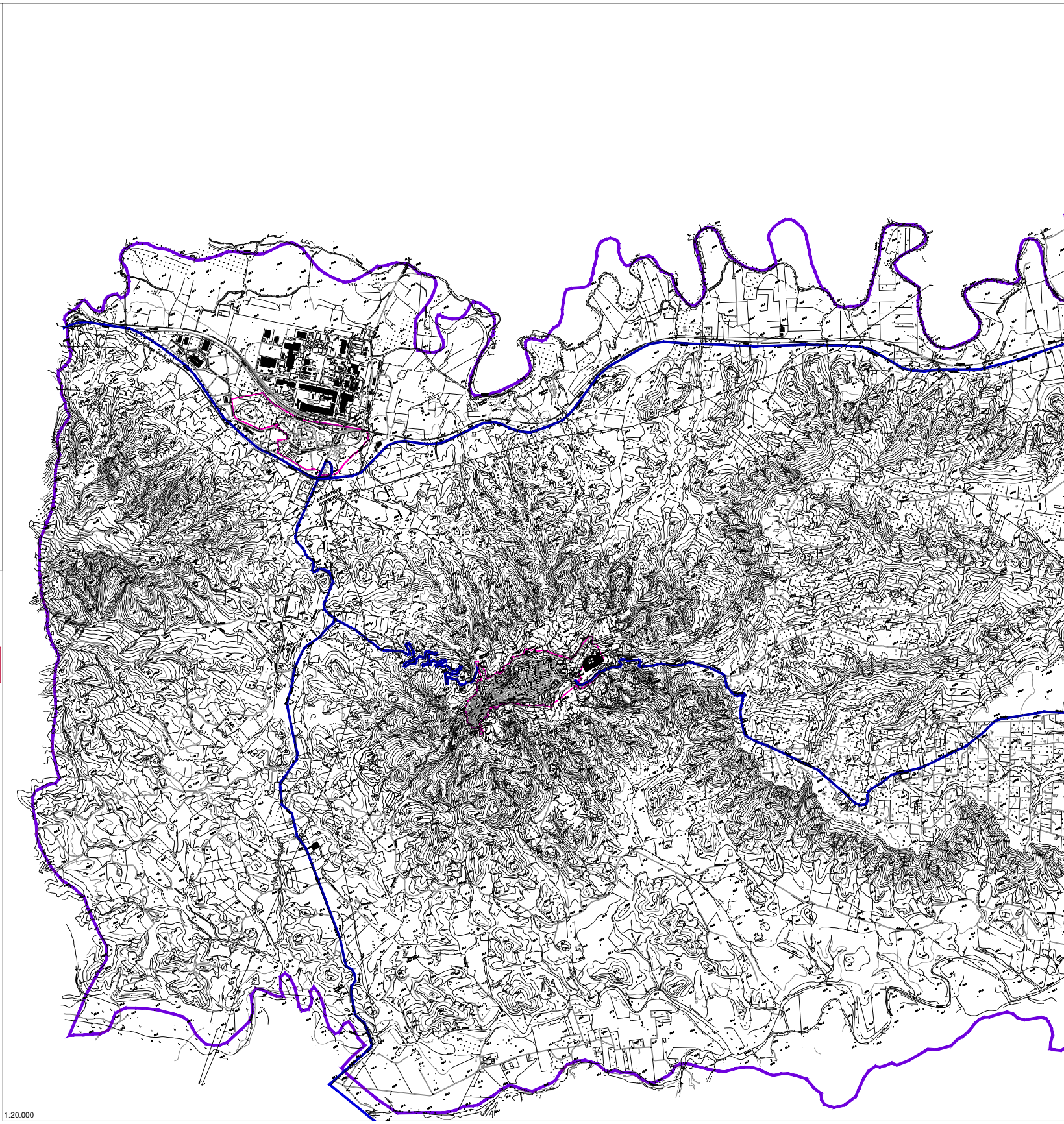

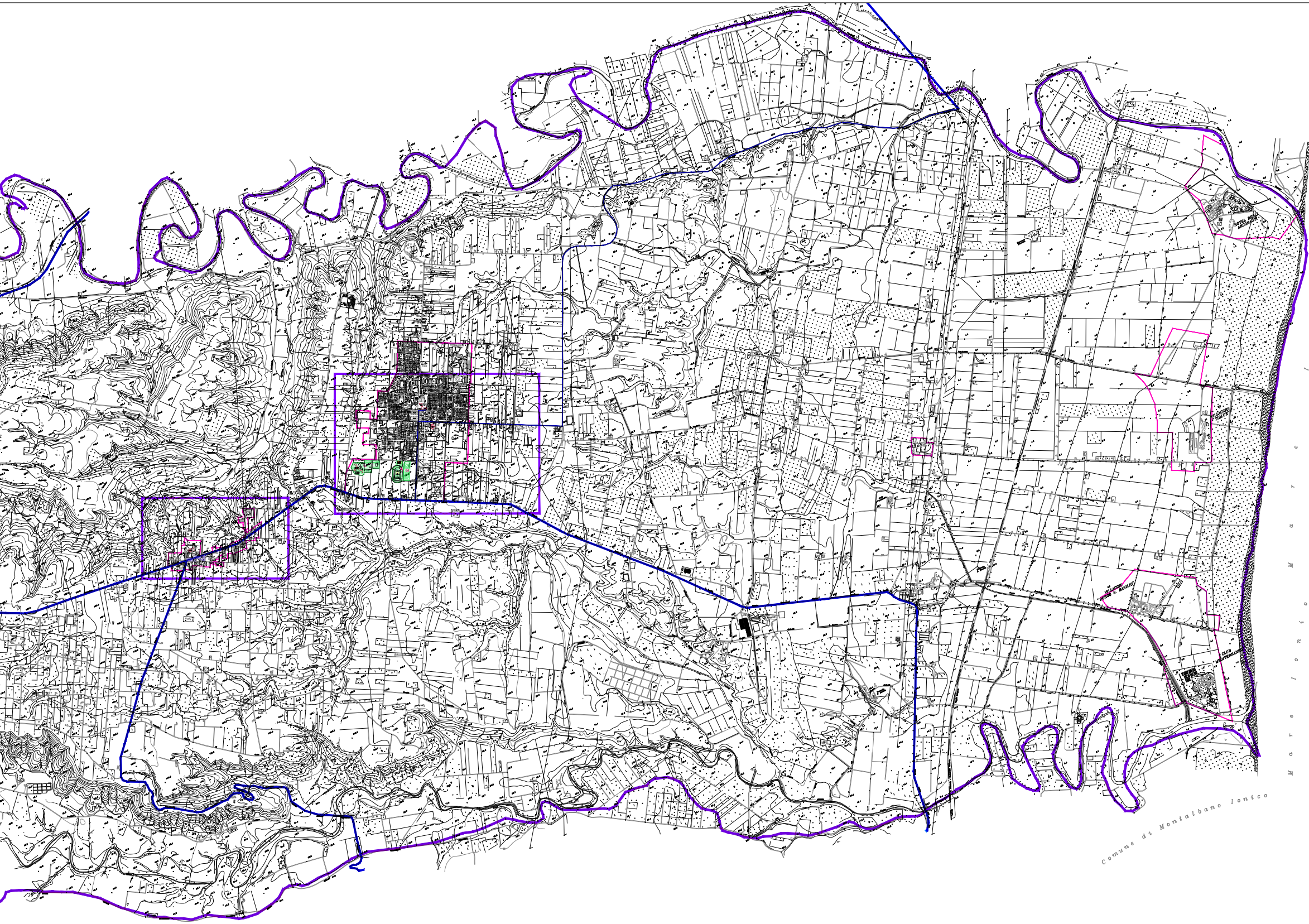
HOTEL DEGLI ARGONAUTI
VILLAGGIO "TIBLUE"
VILLAGGIO "BORGO S. BASILIO"
CLUB MEDITERRANEE
Mare Ionio
Comune di Montalbano Ionico

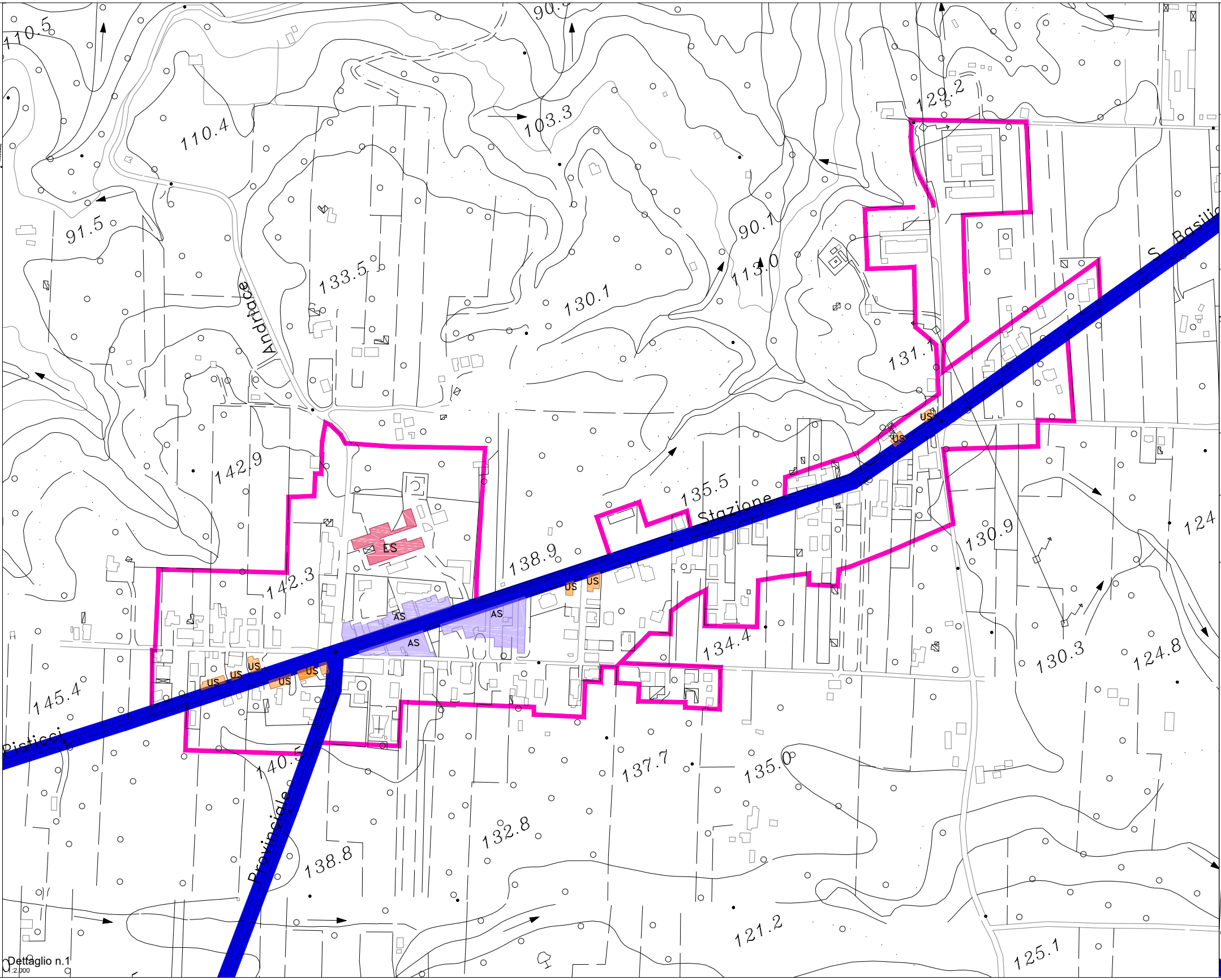
110.5
90.
110.4
103.3
129.2
91.5
133.5
130.1
90.1
113.0
Andriace
131.1
S. Basilio
142.9
135.5
Stazione
ES
138.9
142.3
130.9
124
US
AS
134.4
130.3
124.8
145.4
Pisticci
140.5
137.7
135.0
Provinciale
132.8
138.8
121.2
125.1

Dettaglio n.1
1:2.000

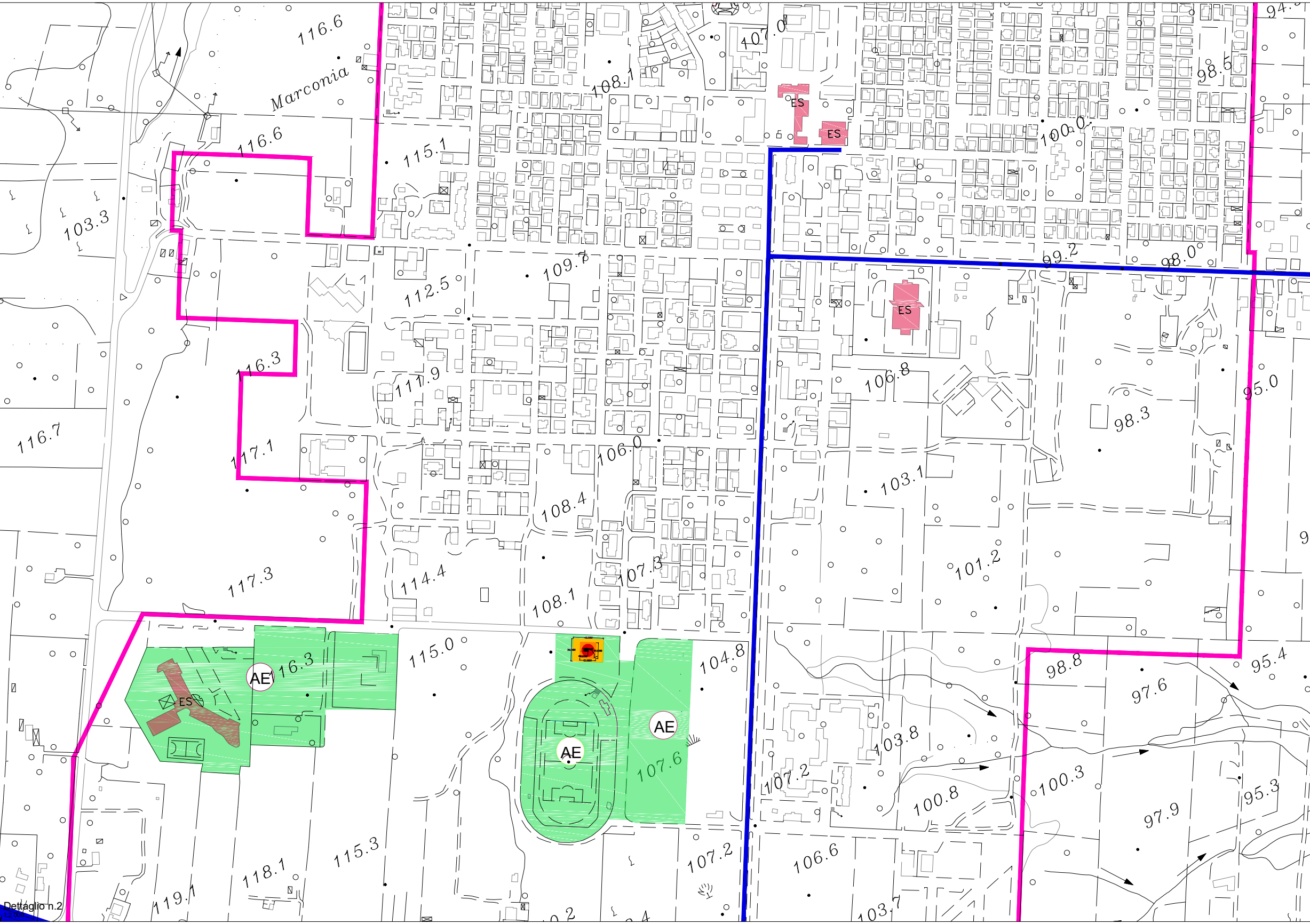

116.6
Marconia
107.0
108.1
94.
98.5
ES
ES
100.0
115.1
116.6
103.3
109.7
99.2
98.0
112.5
ES
116.3
111.9
106.8
95.0
98.3
116.7
117.1
106.0
103.1
108.4
101.2
117.3
114.4
107.3
108.1
115.0
104.8
98.8
95.4
AE
16.3
ES
AE
97.6
AE
103.8
107.6
107.2
100.3
95.3
100.8
97.9
115.3
107.2
106.6
118.1
119.1
103.7

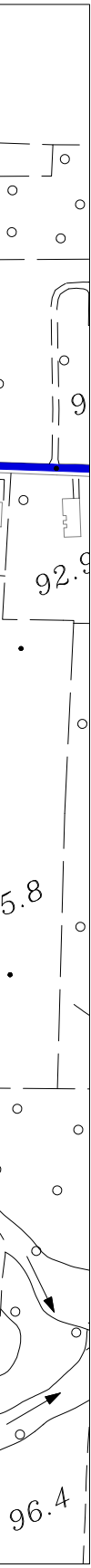Dettaglio n.2
1:2.000